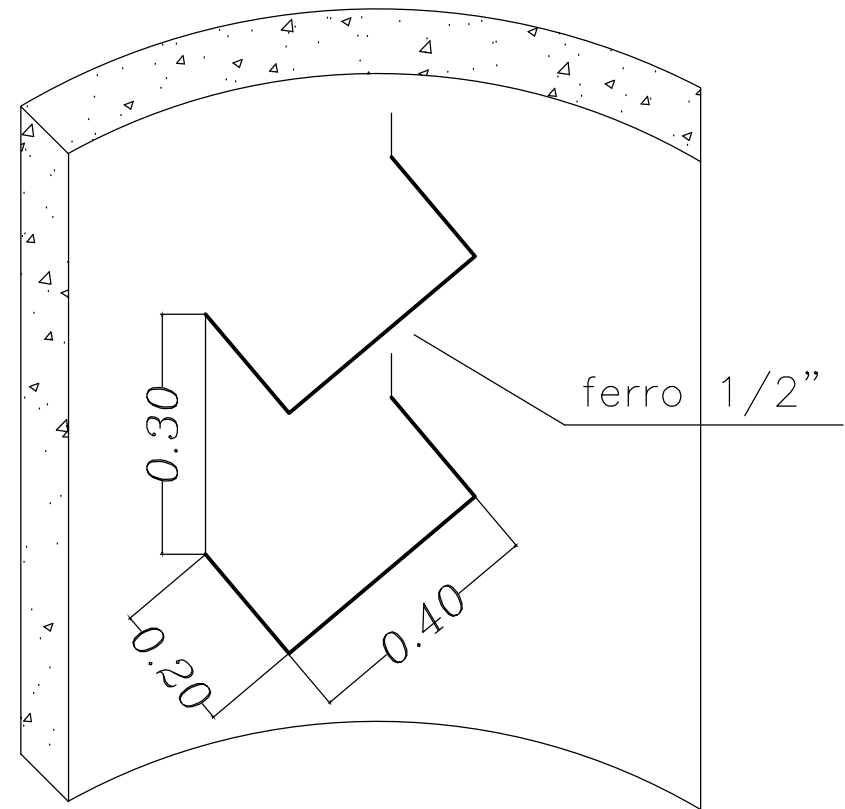


PLANTA - Escala: 1:1000

DET. DA ESCADA
S/ ESCALA



NOTA: ESCADA TIPO MARINHEIRO

COORDENADAS SINGULARIDADES:

Vértice	Coordenadas UTM	
	Longitude-X	Latitude-Y
PV 02-Projetado-3a. Etapa	572.518,65	7.646.605,37
PV 03-Projetado-4a. Etapa	572.588,49	7.646.709,01
PV 04-Projetado-4a. Etapa	572.658,51	7.646.812,48

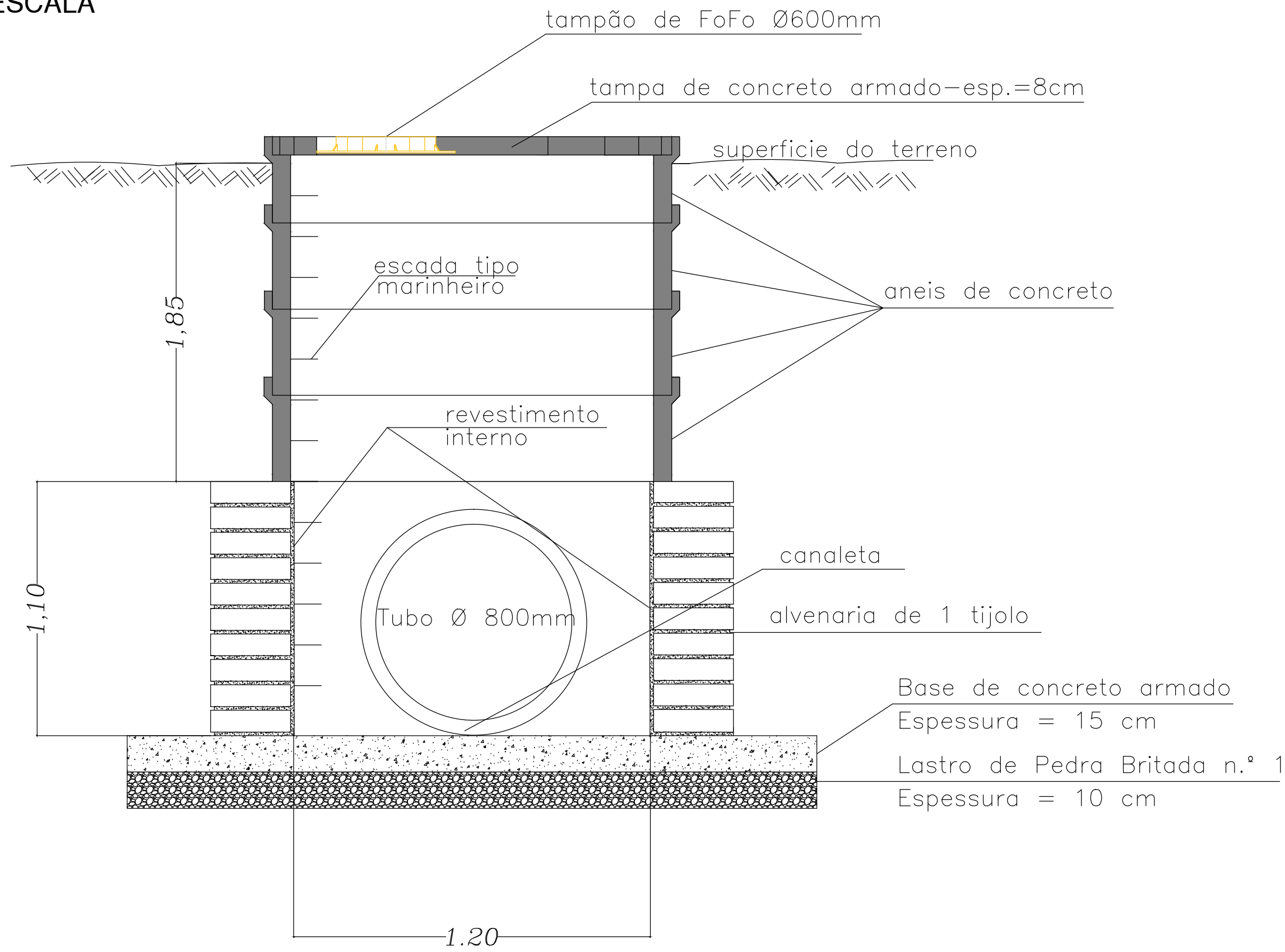
RESUMO DOS MATERIAIS:

item	descrição	quantidade
01	Tubo de PVC/PEAD J.E - Ø 800mm	250,00 ML
02	PV-Ø1,20 - poço de visita	02 unid.

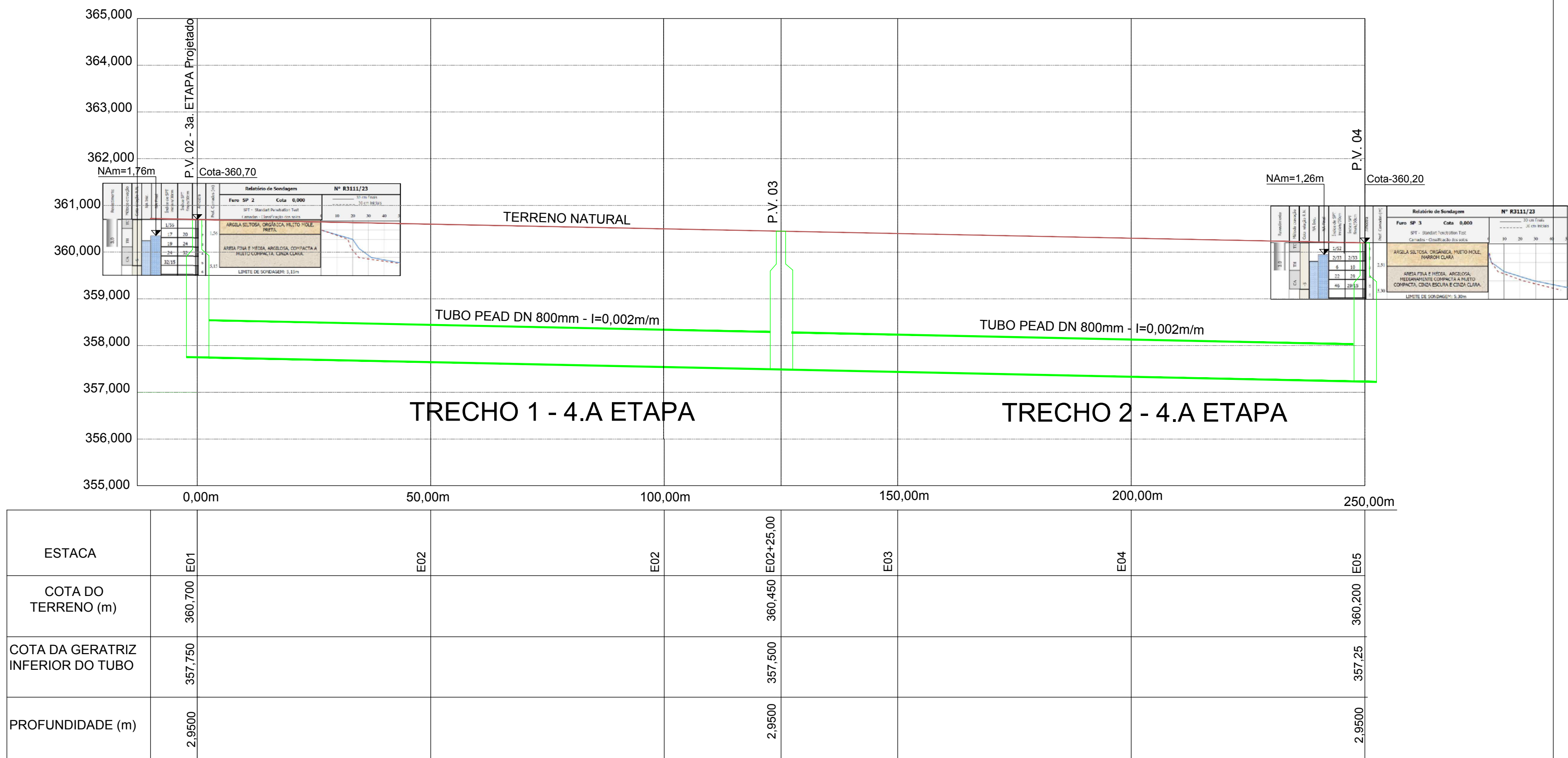
LEGENDA :

- Emissário Existente
- Emissário Projetado
- Córregos
- Limite de APP

DET. DOS POÇOS DE VISITA PV03 E PV04
S/ ESCALA



NOTA: EXECUÇÃO COM ALVENARIA DE 1 TIJOLO E ANEIS DE CONCRETO



PERFIL LONGITUDINAL DA 4A. ETAPA DO EMISSÁRIO BAIXOTES ESCALAS: HORIZONTAL - 1:1000 / VERTICAL - 1:100



SECRETARIA DE MEIO AMBIENTE
SISTEMA DE ESGOTAMENTO SANITÁRIO DE BIRIGUI

PREFEITURA MUNICIPAL DE BIRIGUI

PROJETO: EXECUÇÃO DE TRECHO DE EMISSARIO DO BAIXOTES - 4ª ETAPA - BIRIGUI/SP

PLANTA TRECHOS / PERFIL LONGITUDINAL / DETALHES

BIRIGUI/SP - BACIA HIDROGRÁFICA DO BAIXO TIETÊ - UGRHI 19

RESPONSÁVEIS:

LEANDRO MAFFEIS MILANI
PREFEITO MUNICIPAL

ANDRÉ LUIZ BRANCO
SECRETÁRIO DE MEIO AMBIENTE

AGNALDO VENDRAME
ENGENHEIRO CIVIL
CREA/SP N.º 5061197696

MARCOS ANTONIO ALBANO
DIRETOR DO CONTR. DE SERV.
DE ÁGUA E ESGOTO